

woj. łódzkie
powiat: tomaszowski
gmina: Ujazd
obręb: BIELINA

BIURO USŁUG GEODEZYJNYCH
ORION s.c.
Irena Lipińska & Włodzimierz Wróblewski
97-510 Moszczerzec
ul. Kosowska 2 tel. (044) 616-81-14
NIP 771-11-55-597

MAPA SYTUACYJNO WYSOKOŚCIOWA
do celów projektowych
z geodezyjną inwentaryzacją urządzeń podziemnych
SKALA 1 : 1000

Wykonano na podstawie ark. 123.314.121, 123.314.122, 123.314.124
Układ współrzędnych „1965” - Poziom odniesienia: Kronsztadt "60"
Granice działek wkreślono w/g stanu użytkowania
Wykonawca: BIURO USŁUG GEODEZYJNYCH "ORION" s.c.
kierownik prac: Włodzimierz Wróblewski
Mapa aktualna na dzień 11-05-2007
Uzgodniono w ZUD
Zestawienie arkuszy na Arkuszu Nr 1

Starosta Tomaszowski
Powiatowy Ośrodek
Geodezji i Kartografii
W obszarze oznaczonym linią
dokonano aktualizacji treści mapy zasadniczej.
Dokumenty z pomiaru uzupełniono o 05.05.2007
z zasobu powiatowego w dniu
i zaszeregowano pod nr
Niniejsza mapa może służyć do celów projektowych
Projektowane obiekty budowlane wymagające pozwolenia na
budowę podlegają wytyczeniu i inwentaryzacji powykonawczej
przez jednostki uprawnione do wykonywania prac
geodezyjnych.
05.05.2007
Tomaszów Maz.
Wojewódzki
Urząd Geodety
Powiatowy Ośrodek Geodezji
i Kartografii w Tomaszowie Maz.

Nie wyklucza się istnienia w terenie
innych nie wykazanych na niniejszej
mapie urządzeń podziemnych, które
nie były zgłoszone do inwentaryzacji

funkcyi osnovy geodezyjnej podlegają ochronie
(ustawa z dnia 17.05.1989 - Prawo Geodezyjne
i Kartograficzne. Rozporządzenie Ministra
Spraw Wewnętrznych i Administracji z dnia
15.04.1999r. Dziennik Urzędowy Nr 45. poz. 454)

RZECZPOZNAWCA DŁ.SPRAW
ZABEZPIECZENIE PRZECIWPÓŻAROWYCH
Pik. poz. w st. st. mgr. Tadeusz Michałek
Piotrków Trybunalski 25-07-07
Zgodność projektu z wymaganiami
ochrony przeciwpożarowej
świadczam
bez wawag

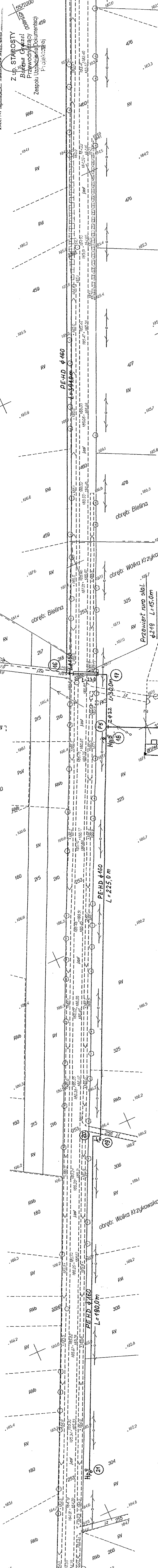
RODZAJ OPRACOWANIA : PROJEKT BUDOWLANY
NAZWA OBIEKTU : Budowa wodociągu z przyłączami
Wólka Krzykowska gm. Ujazd
ADRES: Wólka Krzykowska gm. Ujazd
NAZWA RYSUNKU : projekt zagospodarowania terenu skala 1:1000

Imię i nazwisko	Nr uprawnień	Podpis
Projektant : inż. Jan Jakubiec	UAN.IV-10220/36/84	PROJEKTANT inż. Jan Jakubiec Upr. bud. GT-1-10220/36/76 Upr. bud. UAN.IV-10220/36/84
Data opracowania : lipiec 2007		RYS. NR 2

STAROSTA TOMASZOWSKI
Zespół Urzędniczo-Dokumentacyjny Projektowy
97-209 Tomaszów Maz. ul. Kosowska 2
tel./fax: (044) 725 724 27 77 w. 111
Na podstawie art. 28 ust. 1 ustawy z dn. 12.05.1989 r.
- Prawo geodezyjne i kartograficzne (Dz. U. z 2000r.
Nr. 00, poz. 1963) Nr. 120, poz. 1268
zgodnie z art. 28 ust. 1 ustawy z dn. 12.05.1989 r.
- Prawo geodezyjne i kartograficzne (Dz. U. z 2000r.
Nr. 00, poz. 1963) Nr. 120, poz. 1268
Zgodnie z art. 28 ust. 1 ustawy z dn. 12.05.1989 r.
- Prawo geodezyjne i kartograficzne (Dz. U. z 2000r.
Nr. 00, poz. 1963) Nr. 120, poz. 1268

Zgodnie z art. 28 ust. 1 ustawy z dn. 12.05.1989 r.
- Prawo geodezyjne i kartograficzne (Dz. U. z 2000r.
Nr. 00, poz. 1963) Nr. 120, poz. 1268
Zgodnie z art. 28 ust. 1 ustawy z dn. 12.05.1989 r.
- Prawo geodezyjne i kartograficzne (Dz. U. z 2000r.
Nr. 00, poz. 1963) Nr. 120, poz. 1268

Złote. Nr. 09. SIE. 2007



BIURO USŁUG GEODEZYJNYCH
Irena Lipińska & Włodzisław Wroblewski
97-310 Młodzieszanka
ul. Kosowska 2
NIP 771-155-507

MAPA SYTUACYJNO WYSOKOŚCIOWA
do celów projektowych
z geodezyjną inwentaryzacją urządzeń podziemnych
SKALA 1 : 1000
Wykonano na podstawie ark. 123.31.4124, 123.31.4172, 123.31.4174
Układ współrzędnych „965”. - Poziom odniesienia: Kransztadt “60”
Granice działek określono w/g stanu użytkowania
Wykonawca: BIURO USŁUG GEODEZYJNYCH “GRON” s.c.
Kierownik prac: Włodzisław Wroblewski
Mapa aktualna na dzień 11-05-2007
Zestawienie arkuszy na Arkuszu Nr 1

Nie wyklucza się istnienia w terenie
innych nie wykazanych na niniejszej
mapie urządzeń podziemnych, które
nie były zgłoszone do inwentaryzacji
wzrostu osadny, podzielnicy, podzielnicy, podzielnicy,
ustawy z dn. 17.06.1988 - Prawo Geodezyjne
i Kartograficzne, Rozporządzenie Ministra
Spraw Wewnętrznych i Administracji z dnia
15.04.1999r. - Orzeczenie Nr 45, poz. 454)

Starosta Tomaszowski
Powiatowy Ośrodek
Geodezji i Kartografii
W obszarze oznaczonym linią...
dokonano aktualizacji treści mapy zasadniczej.
Dokumenty z ponownym uzasadnieniem wyłożono do
zawieszenia w siedzibie Powiatowego Ośrodka Geodezji
i Kartografii w dniu 23.11.2007 r. Wszelkie
zastrzeżenia należy zgłaszać do celów projektowych
nie później niż w terminie 14 dni od dnia opublikowania
mapy zasadniczej w wywiadowni Powiatowego Ośrodka
Geodezji i Kartografii.
Tomaszów Maz. 05.12.2007
Marek Kuszyński
Starosta
Powiatowy Ośrodek Geodezji
i Kartografii w Tomaszowie Maz.

0099507
0099507

RODZAJ OPRACOWANIA : PROJEKT BUDOWLANY
NAZWA OBIEKTU : Budowa wodociągu z przyłączami
Wólka Krzykowska gm. Ujazd
ADRES : Wólka Krzykowska gm.Ujazd
NAZWA RYSUNKU : projekt zagospodarowania terenu skala 1:1000
Imię i nazwisko
Nr uprawnień
Podpis
Projektant : inż. Jan Jakubiec
UAN.IV-102203684
Data opracowania : lipiec 2007
RYS. NR 3

RZĄDZONA
ZABEZPICZENIE
Plik pod w s. Sposób
Piotrzyk
Zgodność
ochrony
stwierdzam
bez uwag
ZAWIĄZAŁA

woj. łódzkie
powiat: tomaszowski
gmina: Ujazd
00960- WÓLKA KRZYKOWSKA, BELINA

MAPA SYTUACYJNO WYSOKOSCOWA
do celów projektowych

Z geodezyjną inwentaryzacją urządzeń podziemnych
SKALA 1 : 1000

Wykonano na podstawie ark. 123.314123-124 - 123.314172
Układ współrzędnych „1965”. - Państw. odniesienia: Krasztof. 60°
Granice działek określono wg stanu użytkownika
Wydawca: BUREAU USŁUG GEODEZYJNYCH „ORDON” S.C.
Kierownik prac: Włodzisław Wólbowski
Mapa drukowana na dzień 11-05-2007
Uzgodniono w Z.U.D.
Zestawienie arkuszy na arkuszu Nr 1

BIURO USŁUG GEODEZYJNYCH
Polska Linia Sp. z o.o.
Pracownia Geodezyjna i Wydział Inżynierski
ul. Koszowska 2, tel: (044) 616-81-14
NIP: 777-11-55-507

Starosta Tomaszowski
Powiatowy Urząd Geodezji i Kartografii
W obszarze oznaczonym liniami
dokonano aktualizacji treści mapy zasadniczej
dotyczącej z pomiaru usposobienia
zgodnie z postanowieniem Urzędu RP z dnia
z 2007 r. w sprawie
zgodnie z art. 100 § 1 pkt 1 i 2 ustawy z dnia
z 2007 r. o geodezji i kartografii w związku z
zmianami w obszarze inwentaryzacji urządzeń podziemnych
i podległ podległ aktualizacji i inwentaryzacji powiększenia
podległ podległ aktualizacji i inwentaryzacji powiększenia
podległ podległ aktualizacji i inwentaryzacji powiększenia
Tomaszów Maz. 05 LIP 2007 P. STAROSTA

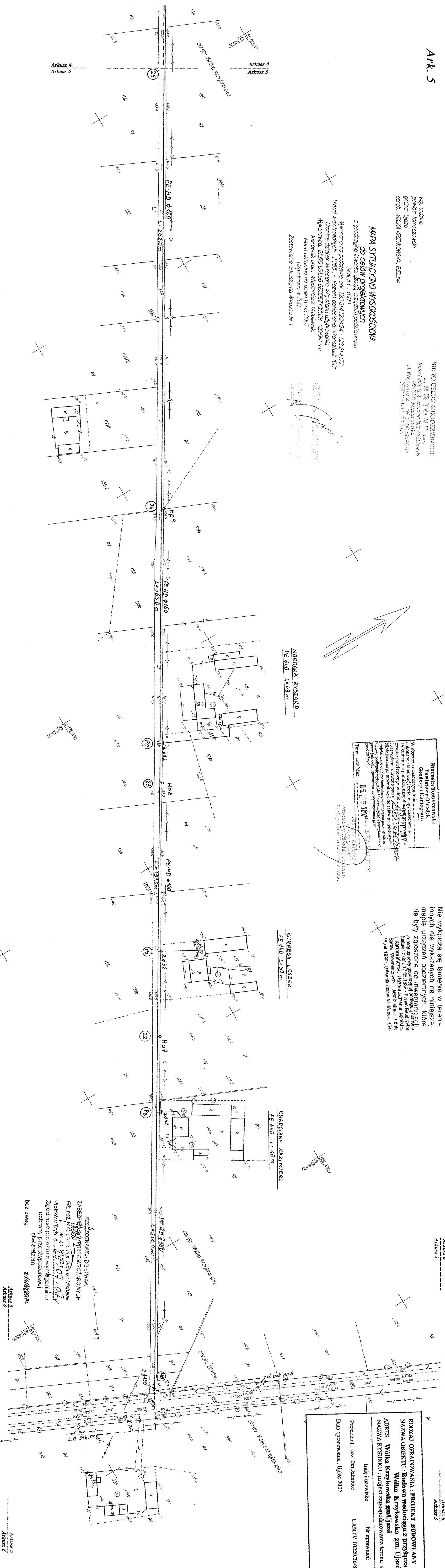
Nie wykluza się istnienia w terenie
innych nie wykazanych na niniejszej
mapie urządzeń podziemnych, które
nie były zgłoszone do inwentaryzacji
„Planu osnowy geodezyjnej 2000”
zgodnie z art. 17, 30, 31, 32, 33, 34, 35, 36, 37, 38, 39, 40, 41, 42, 43, 44, 45, 46, 47, 48, 49, 50, 51, 52, 53, 54, 55, 56, 57, 58, 59, 60, 61, 62, 63, 64, 65, 66, 67, 68, 69, 70, 71, 72, 73, 74, 75, 76, 77, 78, 79, 80, 81, 82, 83, 84, 85, 86, 87, 88, 89, 90, 91, 92, 93, 94, 95, 96, 97, 98, 99, 100, 101, 102, 103, 104, 105, 106, 107, 108, 109, 110, 111, 112, 113, 114, 115, 116, 117, 118, 119, 120, 121, 122, 123, 124, 125, 126, 127, 128, 129, 130, 131, 132, 133, 134, 135, 136, 137, 138, 139, 140, 141, 142, 143, 144, 145, 146, 147, 148, 149, 150, 151, 152, 153, 154, 155, 156, 157, 158, 159, 160, 161, 162, 163, 164, 165, 166, 167, 168, 169, 170, 171, 172, 173, 174, 175, 176, 177, 178, 179, 180, 181, 182, 183, 184, 185, 186, 187, 188, 189, 190, 191, 192, 193, 194, 195, 196, 197, 198, 199, 200, 201, 202, 203, 204, 205, 206, 207, 208, 209, 210, 211, 212, 213, 214, 215, 216, 217, 218, 219, 220, 221, 222, 223, 224, 225, 226, 227, 228, 229, 230, 231, 232, 233, 234, 235, 236, 237, 238, 239, 240, 241, 242, 243, 244, 245, 246, 247, 248, 249, 250, 251, 252, 253, 254, 255, 256, 257, 258, 259, 260, 261, 262, 263, 264, 265, 266, 267, 268, 269, 270, 271, 272, 273, 274, 275, 276, 277, 278, 279, 280, 281, 282, 283, 284, 285, 286, 287, 288, 289, 290, 291, 292, 293, 294, 295, 296, 297, 298, 299, 300, 301, 302, 303, 304, 305, 306, 307, 308, 309, 310, 311, 312, 313, 314, 315, 316, 317, 318, 319, 320, 321, 322, 323, 324, 325, 326, 327, 328, 329, 330, 331, 332, 333, 334, 335, 336, 337, 338, 339, 340, 341, 342, 343, 344, 345, 346, 347, 348, 349, 350, 351, 352, 353, 354, 355, 356, 357, 358, 359, 360, 361, 362, 363, 364, 365, 366, 367, 368, 369, 370, 371, 372, 373, 374, 375, 376, 377, 378, 379, 380, 381, 382, 383, 384, 385, 386, 387, 388, 389, 390, 391, 392, 393, 394, 395, 396, 397, 398, 399, 400, 401, 402, 403, 404, 405, 406, 407, 408, 409, 410, 411, 412, 413, 414, 415, 416, 417, 418, 419, 420, 421, 422, 423, 424, 425, 426, 427, 428, 429, 430, 431, 432, 433, 434, 435, 436, 437, 438, 439, 440, 441, 442, 443, 444, 445, 446, 447, 448, 449, 450, 451, 452, 453, 454, 455, 456, 457, 458, 459, 460, 461, 462, 463, 464, 465, 466, 467, 468, 469, 470, 471, 472, 473, 474, 475, 476, 477, 478, 479, 480, 481, 482, 483, 484, 485, 486, 487, 488, 489, 490, 491, 492, 493, 494, 495, 496, 497, 498, 499, 500, 501, 502, 503, 504, 505, 506, 507, 508, 509, 510, 511, 512, 513, 514, 515, 516, 517, 518, 519, 520, 521, 522, 523, 524, 525, 526, 527, 528, 529, 530, 531, 532, 533, 534, 535, 536, 537, 538, 539, 540, 541, 542, 543, 544, 545, 546, 547, 548, 549, 550, 551, 552, 553, 554, 555, 556, 557, 558, 559, 560, 561, 562, 563, 564, 565, 566, 567, 568, 569, 570, 571, 572, 573, 574, 575, 576, 577, 578, 579, 580, 581, 582, 583, 584, 585, 586, 587, 588, 589, 590, 591, 592, 593, 594, 595, 596, 597, 598, 599, 600, 601, 602, 603, 604, 605, 606, 607, 608, 609, 610, 611, 612, 613, 614, 615, 616, 617, 618, 619, 620, 621, 622, 623, 624, 625, 626, 627, 628, 629, 630, 631, 632, 633, 634, 635, 636, 637, 638, 639, 640, 641, 642, 643, 644, 645, 646, 647, 648, 649, 650, 651, 652, 653, 654, 655, 656, 657, 658, 659, 660, 661, 662, 663, 664, 665, 666, 667, 668, 669, 670, 671, 672, 673, 674, 675, 676, 677, 678, 679, 680, 681, 682, 683, 684, 685, 686, 687, 688, 689, 690, 691, 692, 693, 694, 695, 696, 697, 698, 699, 700, 701, 702, 703, 704, 705, 706, 707, 708, 709, 710, 711, 712, 713, 714, 715, 716, 717, 718, 719, 720, 721, 722, 723, 724, 725, 726, 727, 728, 729, 730, 731, 732, 733, 734, 735, 736, 737, 738, 739, 740, 741, 742, 743, 744, 745, 746, 747, 748, 749, 750, 751, 752, 753, 754, 755, 756, 757, 758, 759, 760, 761, 762, 763, 764, 765, 766, 767, 768, 769, 770, 771, 772, 773, 774, 775, 776, 777, 778, 779, 780, 781, 782, 783, 784, 785, 786, 787, 788, 789, 790, 791, 792, 793, 794, 795, 796, 797, 798, 799, 800, 801, 802, 803, 804, 805, 806, 807, 808, 809, 810, 811, 812, 813, 814, 815, 816, 817, 818, 819, 820, 821, 822, 823, 824, 825, 826, 827, 828, 829, 830, 831, 832, 833, 834, 835, 836, 837, 838, 839, 840, 841, 842, 843, 844, 845, 846, 847, 848, 849, 850, 851, 852, 853, 854, 855, 856, 857, 858, 859, 860, 861, 862, 863, 864, 865, 866, 867, 868, 869, 870, 871, 872, 873, 874, 875, 876, 877, 878, 879, 880, 881, 882, 883, 884, 885, 886, 887, 888, 889, 890, 891, 892, 893, 894, 895, 896, 897, 898, 899, 900, 901, 902, 903, 904, 905, 906, 907, 908, 909, 910, 911, 912, 913, 914, 915, 916, 917, 918, 919, 920, 921, 922, 923, 924, 925, 926, 927, 928, 929, 930, 931, 932, 933, 934, 935, 936, 937, 938, 939, 940, 941, 942, 943, 944, 945, 946, 947, 948, 949, 950, 951, 952, 953, 954, 955, 956, 957, 958, 959, 960, 961, 962, 963, 964, 965, 966, 967, 968, 969, 970, 971, 972, 973, 974, 975, 976, 977, 978, 979, 980, 981, 982, 983, 984, 985, 986, 987, 988, 989, 990, 991, 992, 993, 994, 995, 996, 997, 998, 999, 1000

ROZDAJ OPERACJONIA : PROJEKT BUDOWLANY
NAZWA OBIEKTU : Budowa wodociągu z przyłączami
Wólka Krzykowska gm. Ujazd
ADRES : Wólka Krzykowska gmin. Ujazd
NAZWA RYSUNKU : projekt zagospodarowania terenu skala 1:1000

Imię i nazwisko _____ Nr uprawnień _____ Podpis _____

Projektant : inż. Jan Jabłońc UAN/IV-1022056784
Data opracowania : lipiec 2007

PROJEKTANT
inż. Jan Jabłońc
Upr. bud. 1022056784
RYS. NR 4



RZECZOZNAWCA D.C.S.P.R.A.V.
ZABEZPIECZENIE PRZECIWPÓŻAROWYM
Flak. pod. nr 21. 2002. mgr. Tadeusz Michalak
Piotrków Tryb. dr. 28.03.07.07
Zgodność projektu z wytycznymi
ochrony przeciwpożarowej
stwierdzoną
ZMM/03/07

woj. łódzkie
powiat tomaszowski
gmina: Ujazd
dobre: WÓLKA KRZYKOWSKA

**MAPA SYTUACYJNO WYSOKOSCOWA
DO CELÓW PROJEKTOWYCH**

Z geodezyjną inwentaryzacją urządzeń podziemnych

SKALA 1 : 1000

Wykonano na podstawie ark. 123.314.112-11.4, 123.314.121-12.3
Układ współrzędnych: 1995, - Poziom odniesienia: Krańcaziad 60°

Granice działek: Wkresiono wg stanu użytkownika
Wykonawca: BIURO USŁUG GEODEZYJNYCH "ORION" s.c.
Kierownik prac: Włodzimierz Włobiewski
Mapa aktualna na dzień 11-05-2007
Zestawienie arkuszy na Arkuszu Nr 1

BIURO USŁUG GEODEZYJNYCH
Imię i nazwisko: **HE E N** s.c.
ul. Koszowska 2, tel. (044) 616-91-14
NIP 771-11-55-597

5522200
5522200

123.314.112-11.4
123.314.121-12.3

0551P 2007
0551P 2007

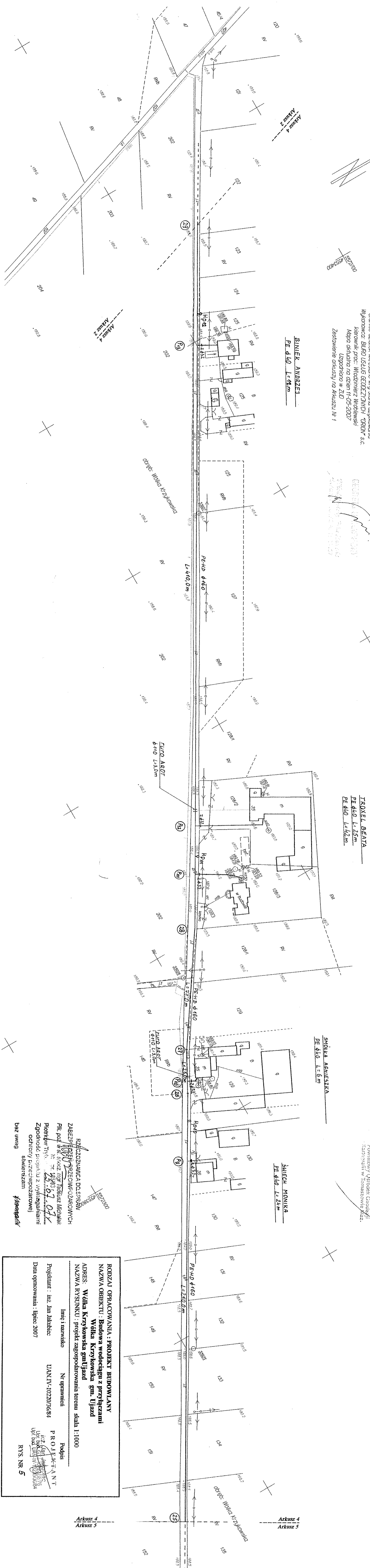
TRONEL BEATA
PE 410 L: 25m
PE 410 L: 42m

SNOLKA AGENSZA
PE 410 L: 6m

ŚNIECH MONIKA
PE 410 L: 24m

Starosta Tomaszowski
Powiatowy Ośrodek
Geodezji i Kartografii
Dokumenty z pomiaru uzgodniono z: **0551P 2007**
0551P 2007
Powiatowy Ośrodek Geodezji i Kartografii w Tomaszowie Maz.
Słonecznik

Nie wyklucza się istnienia w terenie innych nie wykazanych na niniejszej mapie urządzeń podziemnych, które nie były zgłoszone do inwentaryzacji
Za zgodności projektu z wytycznymi i ochrony przeciwpożarowej
słonecznik



RZECZOZNAWCA D.C. SPRAWOCH
ZABEZPIECZENIE PRZECIWPÓŻAROWE
Pik. poz. W.S. SPOCZ. mgr Tadeusz Michałek
Nr. 37 13293 1.07X
Zgodność projektu z wytycznymi i ochrony przeciwpożarowej
słonecznik

RODZAJ OPRACOWANIA: PROJEKT BUDOWLANY
NAZWA OBIEKTU: Budowa wodociągu z przyłączami
Wólka Krzykowska gm. Ujazd
ADRES: Wólka Krzykowska gm. Ujazd
NAZWA RYSUNKU: projekt zagospodarowania terenu skala 1:1000

Imię i nazwisko: **Jan Jakubiec**
Nz. uprawnień: **UANTIV-10220/36/84**
Data opracowania: **lipiec 2007**

Podpis: **PROJEKTANT**
Inz. Jan Jakubiec
Upr. bud. LNV 12303/03/84
RYS NR 5

Siarosta Tomaszowski
Powiatowy Ośrodek
Geodezji i Kartografii

W obszarze oznaczonym linią...
 dokonano aktualizacji treści mapy zasadniczej...
 Dokumenty z pomiaru skrajnie...
 zasobu powiatowego w dniu 11.05.2007 r.
 i zarejestrowano pod nr...
 Niektóre mapy sąsiadujące do celów...
 Projektowane obiekty budowlane wymagają powstania...
 Budowę podlega wyznaczenia i inwentaryzacji powykosztowej...
 prace i obszarów uprawnień do wykonywania prac...
 geodezyjnych

Tomaszów Maz. 05 LIP 2007. ST...
 Marek Kubiś
 Starszy geodeta
 Powiatowy Ośrodek Geodezji i Kartografii w Tomaszowie Maz.

woj. łódzkie
 powiat: tomaszowski
 gmina: Ujazd
 obręb: WÓLKA KRZYKOWSKA

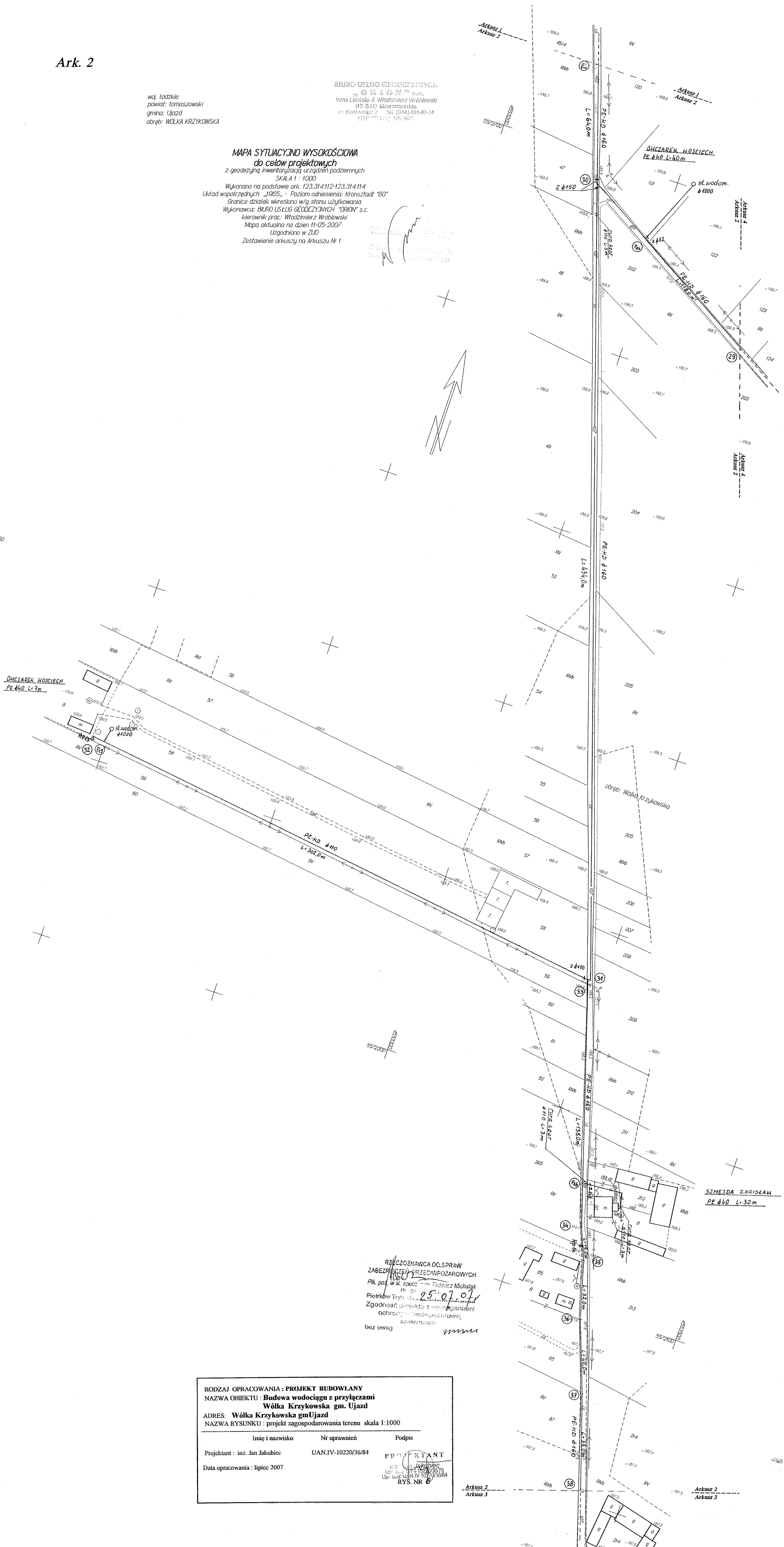
BIURO USŁUG GEODEZYJNYCH
 ul. B. 2 49 10 10 10
 Irena Lipińska S. Włodzimierz Wróblewski
 97-510 Młoszowa
 ul. Katowicka 7 tel. (044) 816-81-14
 NIP 781-11-55-887

MAPA SYTUACYJNO WYSOKOŚCIOWA
do celów projektowych
 z geodezyjną inwentaryzacją urządzeń podziemnych
 SKALA 1 : 1000
 Wykonano na podstawie ark. 123.314.112-123.314.114
 Układ współrzędnych „1965” - Poziom odniesienia: Kransztadt „60”
 Granice działek wresztano w/g stanu użytkowania
 Wykonawca: BIURO USŁUG GEODEZYJNYCH „ORION” s.c.
 kierownik prac: Włodzimierz Wróblewski
 Mapa aktualna na dzień 11-05-2007
 Uzgodniono w Z.U.D.
 Zastawienie arkuszy na Arkuszu Nr 1

Nie wy...
 innych nie wykazanych na niniejszej
 mapie urządzeń podziemnych, które
 nie były zgłoszone do inwentaryzacji

Unia Europejska
 (ustawa z dnia 17.06.1999 - Prawo Geodezyjne
 Kartograficzne. Rozporządzenia Ministra
 Spraw Wewnętrznych i Administracji z dnia
 15.04.1999r. w sprawie licencji Nr 45,002, 454)

5572100



RZECZOWNICWA DO SPRAW
 ZABEZPIECZENIA PRZECIWPÓZAROWYCH
 Plk. pod. w si. spocz. Tadeusz Michałek
 25.07.07
 Piotrów Tryb. 25.07.07
 Zgodność projektu z wymaganiami
 ochrony przeciwpożarowej
 bez uwag

RODZAJ OPRACOWANIA : PROJEKT BUDOWLANY
NAZWA OBIEKTU : Budowa wodociągu z przyłączami
Wólka Krzykowska gm. Ujazd
ADRES : Wólka Krzykowska gm. Ujazd
NAZWA RYSUNKU : projekt zagospodarowania terenu skala 1:1000

Imię i nazwisko	Nr uprawnień	Podpis
Projektant : inż. Jan Jakubiec	UAN.IV-10220/36/84	PROJEKTANT
Data opracowania : lipiec 2007		inż. Jan Jakubiec Upr. budowlana 10220/36/84 RYS. NR 6

Arkusz 2
 Arkusz 3
 Arkusz 2
 Arkusz 3

BIURO USŁUG GEODEZYJNYCH
ORBIS GEO s.c.
 ul. Lipińska 2 Włodzimierz Wróblewski
 97-510 Moszczerzycy
 ul. Kosowska 2 Tel. (047) 646 83-4
 NIP 771-11-55-50

woj. łódzkie
 powiat: tomaszowski
 gmina: Ujazd
 obręb: WÓLKA KRZYKOWSKA

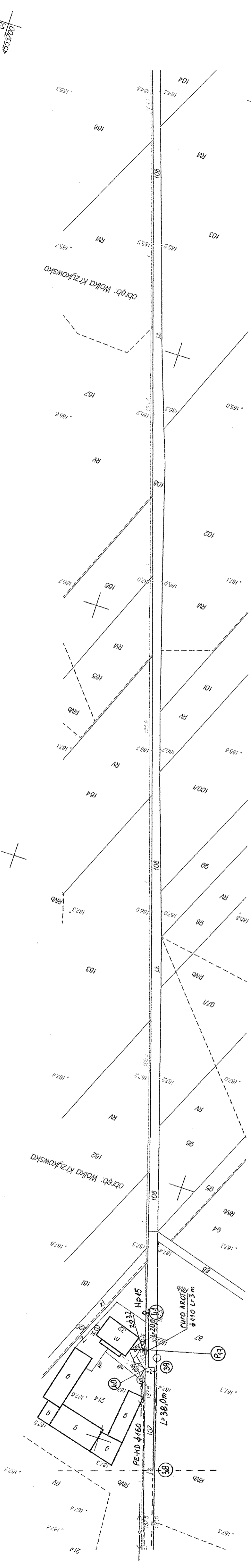
Ark.3

MAPA SYTUACYJNO WYSOKOŚCIOWA
 do celów projektowych

z geodezyjną inwentaryzacją urządzeń podziemnych
 SKALA 1 : 1000
 Wykonano na podstawie ark. 123.314.114, 123.314.162, 123.314.171
 Układ współrzędnych „1965” - Poziom odniesienia: Kransztadt „60”
 Granice działek określono w/g stanu użytkowania
 Wykonawca: BIURO USŁUG GEODEZYJNYCH „ORBIS” s.c.
 kierownik prac: Włodzimierz Wróblewski
 Mapa aktualna na dzień 11-05-2007
 Uzgodniono w ZUD

Zestawienie arkuszy na Arkuszu Nr 1

KRAJNOCZYK ZBIIGNIEW
 PE-40 L=7m



RZECZOZNAWCA DC SPRAW
 ZABEZPIECZENIA PRZECIWPÓŻAROWYCH
 Plik: poz w składowej: *Przebieg Michałek*
 ul. Rybnicza 25.07.07
 Piotrów Tryb. ul. Rybnicza 25.07.07
 Zgodność projektu z wytyczeniami
 ochrony przeciwpożarowej
 stwierdzam
 bez uwag

RODZAJ OPRACOWANIA : PROJEKT BUDOWLANY
NAZWA OBIEKTU : Budowa wodociągu z przyłączami
Wólka Krzykowska gm. Ujazd
ADRES : Wólka Krzykowska gm. Ujazd
NAZWA RYSUNKU : projekt zagospodarowania terenu skala 1:1000

Imię i nazwisko	Nr uprawnień	Podpis
inż. Jan Jakubiec	UJAN.IV-10220/36/84 P R O J E K T A N T	<i>Jan Jakubiec</i>
Upr. bud. 1-10220/36/84		

Projektant : inż. Jan Jakubiec
 Data opracowania : lipiec 2007
RYS. NR 7

Starosta Tomaszowski
 Powiatowy Ośrodek
 Geodezji i Kartografii

W obszarze oznaczonym linią...
 dokonano aktualizacji treści mapy zasadniczej.
 Dokumenty z pomiaru uszeregowano do
 zasobu powiatowego w dniu...
 i zacyfrowano pod nr...
 Niniejsza mapa może służyć do celów projektowych
 budowlanych obiektów budowlanych wymagających pozwolenia na
 budowę podlegających ewidencji i numeracji powykomarowej
 przez jednostki uprawnione do wykonywania prac
 geodezyjnych.

05.11.2007 STAKOSIY

Tomaszów Maz.

Nie wyklucza się istnienia w terenie
 innych nie wykazanych na niniejszej
 mapie urządzeń podziemnych, które
 nie były zgłoszone do inwentaryzacji

rubryki cenowy geodezyjnej podlegają obniżeniu
 (ustawa z dnia 17.06.1999 - Prawo Geodezyjne
 i Kartograficzne, Rozporządzenie Ministra
 Spraw Wewnętrznych i Administracji z dnia
 04.04.1999r. Dzennik Ustaw Nr 45, poz. 454.)

Marian Rudziński
 Starszy geodeta
 Powiatowy Ośrodek Geodezji
 i Kartografii w Tomaszowie Maz.

4533700
 5571500

4533700
 5571800

4533400
 5571900


woj. łódzkie
powiat: tomaszowski
gmina: Ujazd
obręb: WÓLKA KRZYKOWSKA

BIURO USŁUG GEODEZYJNYCH
Irena Lipińska & Włodzimierz Wroblewski
97-310 Moszczeniec
ul. Kosowska 2 tel. (044) 616-81-14
NIP 771-11-55-597

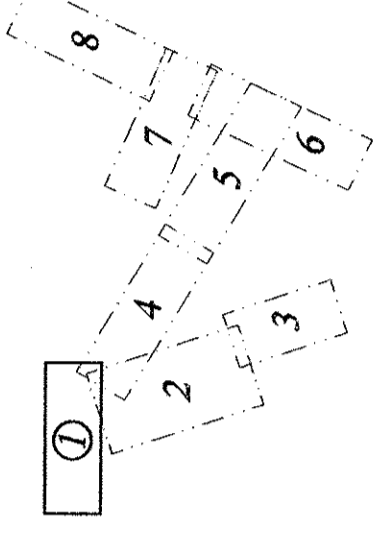
MAPA SYTUACYJNO WYSOKOŚCIOWA

do celów projektowych
z geodezyjną inwentaryzacją urządzeń podziemnych
SKALA 1 : 1000

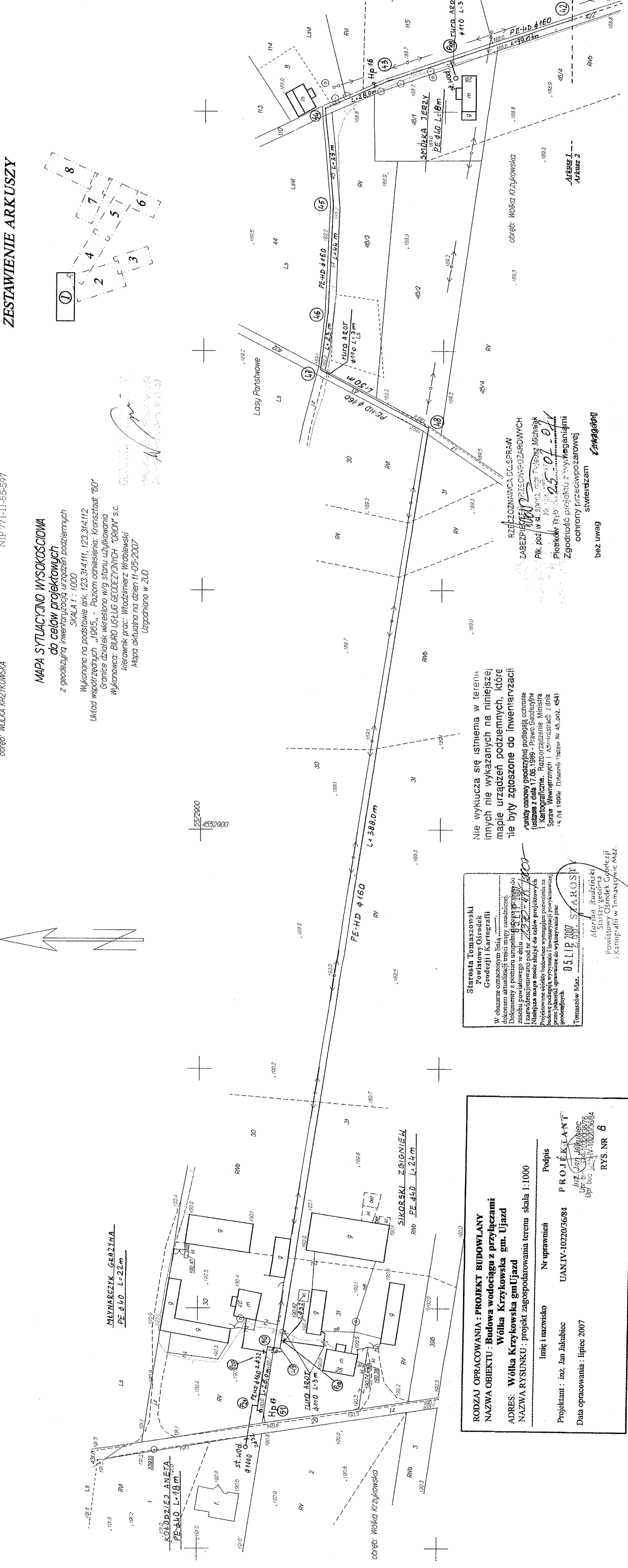
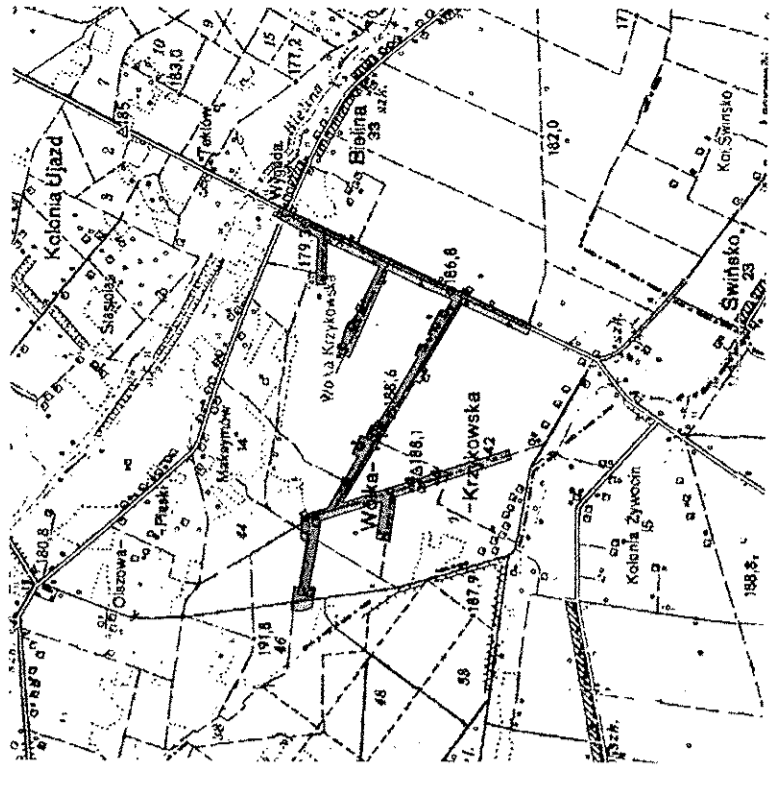
Wykonano na podstawie ark. 123.314.111, 123.314.112
Układ współrzędnych „1965” - Poziom odniesienia: Kronsztadt 60
Wykonawca: BIURO USŁUG GEODEZYJNYCH „ORION” s.c.
Kierownik prac: Włodzimierz Wroblewski
Mapa aktualna na dzień 11-05-2007
Uzgodniono w ZLD



ZESTAWIENIE ARKUSZY



Szkiełko lokalizacji
Skala 1:50000



RODZAJ OPRACOWANIA : PROJEKT BUDOWLANY
NAZWA OBIEKTU : Budowa wodociągu z przyłączami
Wólka Krzykowska gm. Ujazd
ADRES : Wólka Krzykowska gm. Ujazd
NAZWA RYSUNKU : projekt zagospodarowania terenu skala 1:1000

Imię i nazwisko: _____ Nr uprawnień: _____ Podpis: _____
 Projektant: inż. Jan Jakubiec UANIV-10220/36/84 PROJEKTANT
 Data opracowania: lipiec 2007 Upr. bud. 10220/36/84 Upr. doc. 10220/36/84 RYS. NR 8

Starosta Tomaszowski
Powiatowy Ośrodek
Geodezji i Kartografii

W obszarze oznaczonym linią przerywaną
dokonano aktualizacji treści inwentaryzacji
Dokumenty z pominięciem uzupełnień
i zapewnieniem w dniu 05.11.2007
Najnowsza mapa może służyć do celów projektowych
Projektowane obiekty budowlane wymagające pozwolenia na
budowę podlegają wytyczeniu i inwentaryzacji powykonawczej
przez jednostki uprawnione do wykonywania prac
geodezyjnych.

05.11.2007 STAROSTA
Tomaszów Maz.

Marjan Rudziński
Starszy geodeta
Powiatowy Ośrodek Geodezji
i Kartografii w Tomaszowie Maz.

Nie wyklucza się istnienia w terenie
innych nie wykazanych na niniejszej
mapie urządzeń podziemnych, które
nie były zgłoszone do inwentaryzacji

RZECZOZNAWCA DŁS PRAW
ZABEZPIECZENIA PRZECIWPÓŻAROWYM
Płk. p.oż. w st. SPRAWK. mgr. inż. 1989/2007 Michałek
Maz. 10220/36/84
Płotkowskiego 25 01-014
Zgodność projektu z wytyczeniami
ochrony przeciwpożarowej
stwierdzam
bez uwag