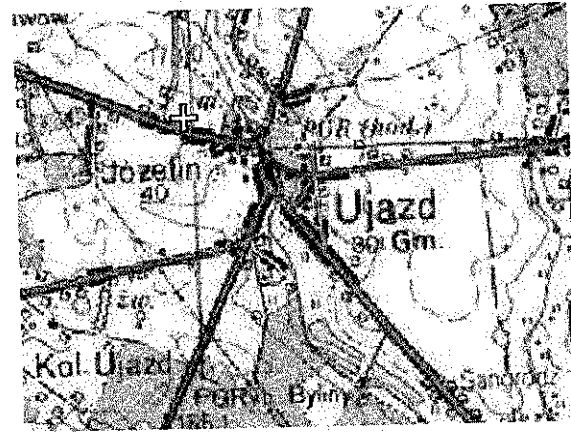


MIEJSCOWY PLAN ZAGOSPODAROWANIA PRZESTRZENNEGO DZIAŁEK OZNACZONYCH NUMEREM EWIDENCYJNYM 42, 43 I 44, POŁOŻONYCH W MIEJSCOWOŚCI UJAZD, OBRĘB GEODEZYJNY UJAZD, GMINA UJAZD

0 50 100 200 300 400 500 m

SKALA 1 : 1 000

ZALĄCZNIK NR 1
DO UCHWAŁY NR XXX/196/16
RADY GMINY UJAZD
Z DNIA 30 maja 2016 r.



Szkic lokalizacji
1:50000

woj. łódzkie
pow. tomaszowski
gm. 101610.2 Ujazd
obr. 101610.2.0019
dz. 42, 43, 44
ZGP.0642.825.2014

MAPA SYTUACYJNO-WYSOKOŚCIOWA

z geodezyjną inwentaryzacją
urządzeń podziemnych
Skala 1:1000

Służy do celów projektowych

1. Układ współrzędnych: "2000" południk 21
2. Poziom odniesienia: „Kronsztadt” 60
3. Wykonano na podstawie mapy zasadniczej
układ „1965” strefa 1, nr sekcji 123.312.182,
123.312.183, 123.312.184
4. Mapa aktualna na dzień 05.05.2014r.

Uwaga: Granice działek określono według
stanu w ewidencji gruntów
obr. 19 - gm. Ujazd
Nie badano skuteczności

--- kolorem oznaczono nieujawniony
w ewidencji gruntów i budynków użytek B

„POMIARY GEODEZYJNE”
Ryszard Gajda
97-535 Tomaszów Mazowiecki
ul. ks. J. Popieluski 66, tel. 516 028014... (15)
NIP 773-114-46-69 REGON 100353480

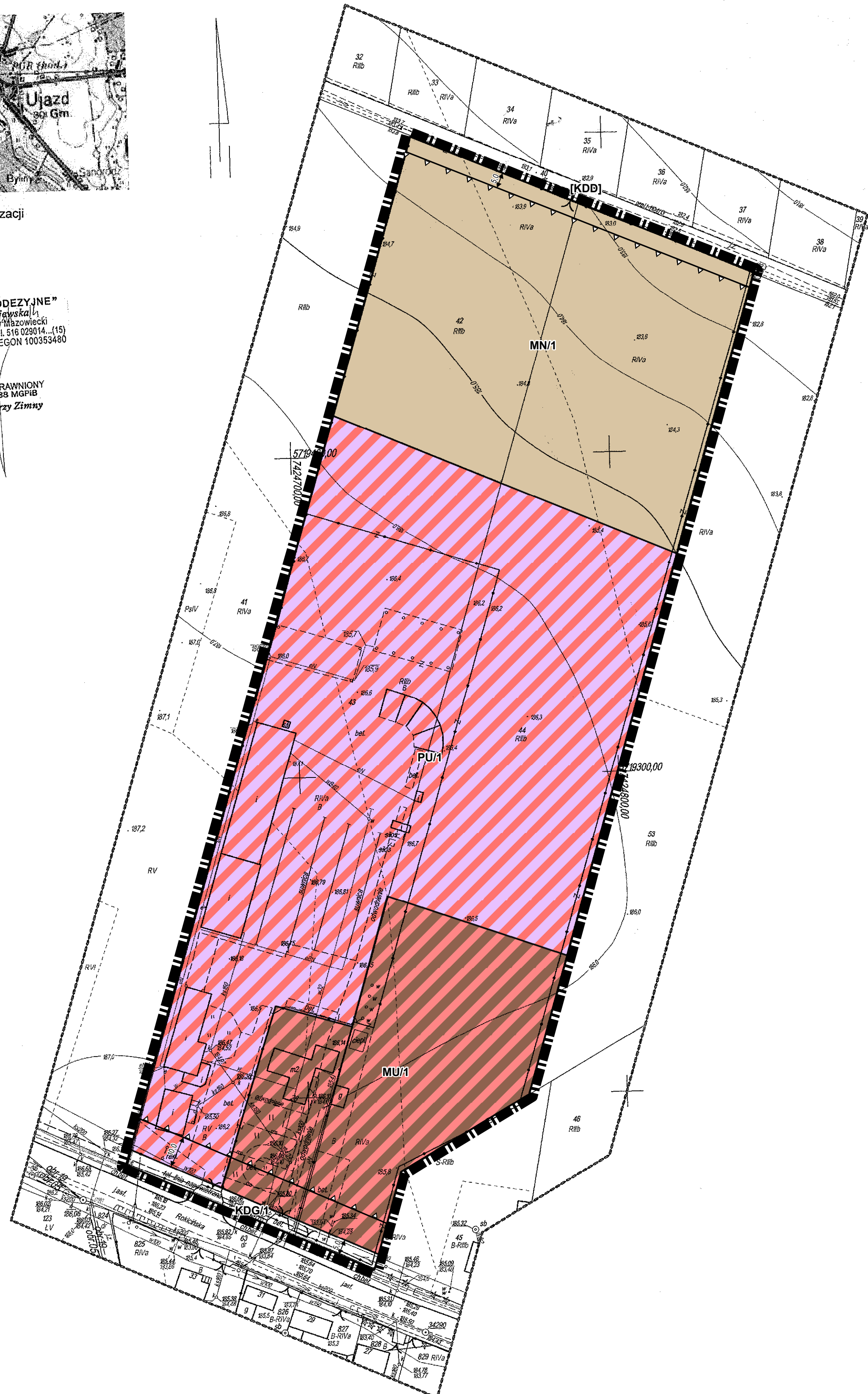
GEODETA UPRAWNIONY
Nr rej. 11088 MGPIB
mgr inż. Jerzy Zimny

Przebieganie linii, do których dołączono dane techniczne w sprawie planu geodezyjnego i inwentaryzacji urządzeń podziemnych, których nie należy uznawać za dane techniczne wpisane do ewidencji gruntów i budynków, jeżeli nie zostały wpisane do ewidencji gruntów i budynków jako dane techniczne i homologowane.	STARGOŚTA TOMASZOWSKI
Organ prowadzący inwentaryzację	29.05.2014
Organ prowadzący inwentaryzację	29.05.2014
Organ prowadzący inwentaryzację	29.05.2014

STAROSTA
Zdzisław Karp
Geodeta Miejski
Miejski Urząd Geodezji
i Inżynierii

Nie wyklucza się istnienia w terenie
innych nie wykazanych na niniejszej
mapie urządzeń podziemnych, które
nie były zgłoszone do inwentaryzacji

Wzrosty techniczne i podoba
zgodnie z przepisami
z dnia 17.03.1989 - Prawo Geodezyjne
i Kartograficzne. Rozporządzenie Ministra
Spraw Wewnętrznych i Administracji z dnia
14.04.1998 - Rozwinięcie Kartografii Nr 45, art. 45a



LEGENDA:

OZNACZENIA OBOWIĄZUJĄCE:

- GRANICA OBSZARU OBJĘTEGO PLANEM
- LINIE ROZGRANICZAJĄCE TERENY O RÓŻNYM PRZEZNACZENIU
LUB RÓŻNYCH ZASADACH ZAGOSPODAROWANIA
- NIEPRZEKACZALNA LINIA ZABUDOWY

PRZEZNACZENIE TERENÓW:

TERENY ZABUDOWY MIESZKANIOWEJ:

- MN - TERENY ZABUDOWY MIESZKANIOWEJ JEDNORODZINNEJ
- MU - TERENY ZABUDOWY MIESZKANIOWO-USŁUGOWEJ

TERENY ZAINWESTOWANIA:

- PU - TERENY OBIEKTÓW PRODUKCYJNYCH I USŁUG,
Z DOPUSZCZENIE MOGĄCYCH ZNACZĄCO ODDZIAŁYWAĆ NA ŚRODOWISKO
- TERENY KOMUNIKACJI:

- KDG - TERENY DRÓG PUBLICZNYCH KLASY DROGI GŁÓWNEJ
(POSZERZENIE ISTNIEJĄCEJ DROGI)

OBSZAR CHRONIONY PLANEM:

OBSZAR POŁOŻONY W STREFIE OBSERWACJI ARCHEOLOGICZNEJ "OW"

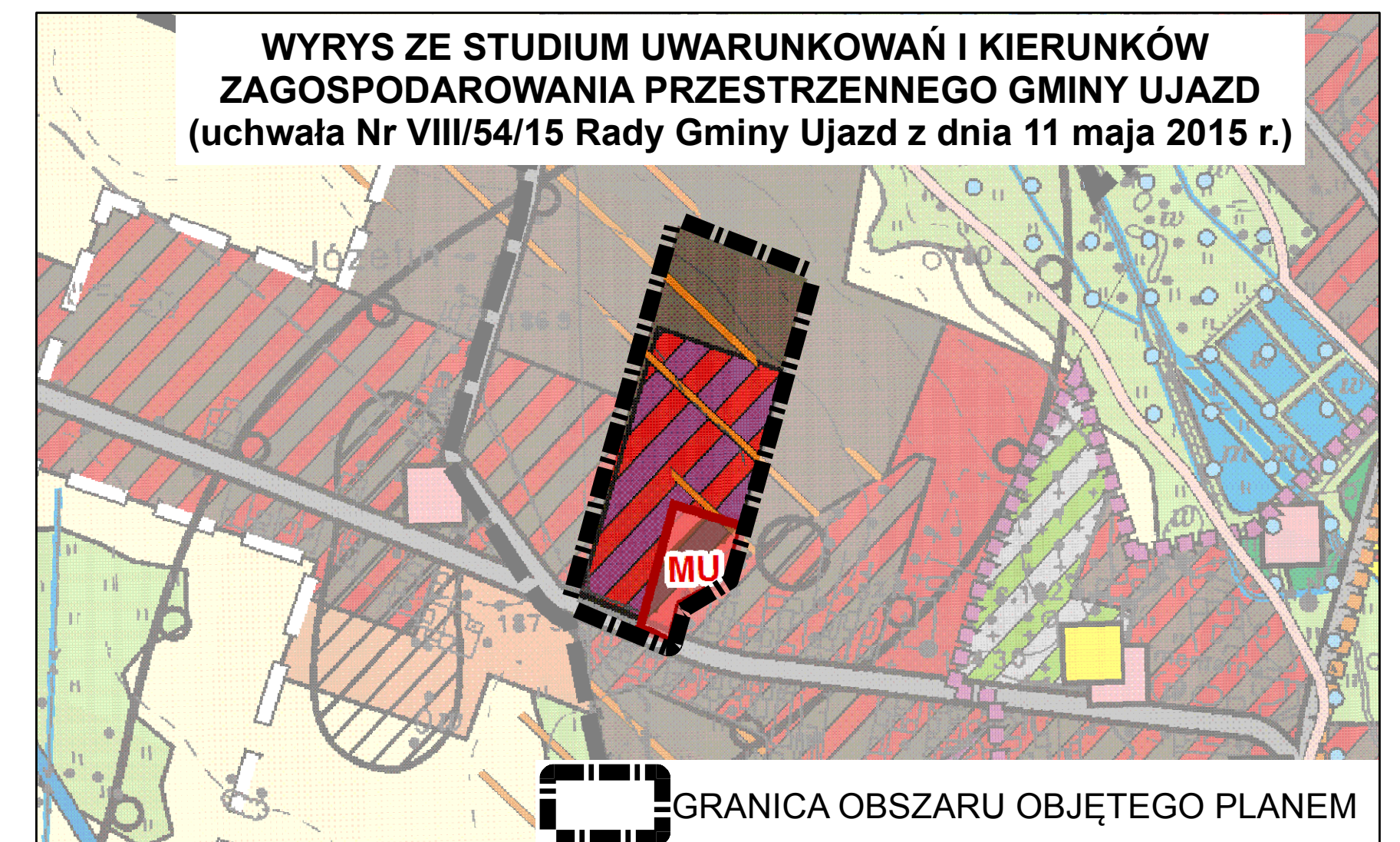
OZNACZENIA INFORMACYJNE:

OBSZARY CHRONIONE NA PODSTAWIE PRZEPISÓW ODREBNYCH:

OBSZAR POŁOŻONY W GRANICACH OBSZARU GZWP 404 "KOLUSZKI-TOMASZÓW"

OZNACZENIA KLASY DROGI STANOWIĄCEJ DOSTĘP KOMUNIKACYJNY,
A POŁOŻONEJ POZA OBSZAREM OBJĘTYM PLANEM:

[KDD] - DROGA PUBLICZNA KLASY DROGI DOJAZDOWEJ



GRANICA OBSZARU OBJĘTEGO PLANEM